


POINTS D'INTÉRÊTS



La cheminée en brique dominant les toits d'Esquerdes témoigne de l'une des plus anciennes industries de la région : la **Poudrerie**.¹ Après la prise de Saint-Omer par les armées de Louis XIV, les moulins d'Esquerdes sont rachetés en 1686 par la Régie Royale des Poudres et Salpêtres pour y établir une des 11 poudreries que connaîtra la France. Modernisée au XIX^{ème} siècle, raccordée au chemin de fer, elle emploie jusqu'à 200 ouvriers. Sa production de poudre à canon et d'explosifs s'intensifie durant les guerres de 1870 et de 1914-1918. Le site, fermé en 1970, est revalorisé par la municipalité en 1995 : une salle des fêtes et des logements redonnent sa vitalité à ce vaste quartier, tandis que les abords de l'Aa, retournés à l'état naturel, sont aménagés en promenade.



Classés en **Espace naturel départemental**,² les bras détournés de l'Aa, ourlés de boisements, hébergent une faune variée : batraciens et brochets, martins pêcheurs et chouettes hulottes, machaons, ont investi les lieux pour le plaisir des curieux.



OFFICE DE TOURISME DE LA RÉGION DE SAINT-OMER

7, place Victor Hugo

62500 Saint-Omer

03.21.98.08.51

contact@tourisme-saintomer.com

www.tourisme-saintomer.com



application
SAINT-OMER TOUR

Vous recherchez un site touristique, un événement, une randonnée, un restaurant ou un hébergement ?

Téléchargez gratuitement
notre guide touristique numérique !



Conception : Office de Tourisme de la Région de Saint-Omer / Crédits Photos : Sophie Legier, CHIP

RANDONNÉES
PÉDESTRES



Poudrerie d'Esquerdes

Départ
LA POUDRERIE
ESQUERDES

1,3
KM

DURÉE
25 MIN





POUDRERIE D'ESQUERDES

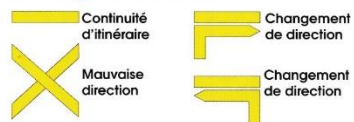
DURÉE
25 MIN

1,3
KM

Légende


D La Poudrière

Balisage sur circuit



Code du randonneur

1. Restez sur les chemins et sentiers balisés.
2. Gardez vos chiens en laisse.
3. Respectez cultures et animaux, outils de travail des agriculteurs.
4. Soyez courtois avec les randonneurs et autres usagers de la nature.
5. Ne jetez rien, emportez vos déchets.
6. N'a faites pas de feu en forêt.
7. Observez la faune et le flore sans les toucher.
8. Soyez silencieux et discret.
9. Respectez les équipements d'accueil et de signalisation.
10. Signalez au plus tôt toute difficulté majeure rencontrée sur le parcours (obstacle, défaut de balisage, etc).



Coordonnées GPS du point de départ :

Latitude : 50°42'29.5"

Longitude : 002°10'34.3"