

POINTS D'INTÉRÊTS



La place de Nielles-lès-Bléquin borde le Bléquin, un affluent de l'Aa. Le village est dominé par le clocher de l'église **Saint-Martin** ¹ dont la flèche en pierre blanche se distingue dans le paysage. Classée Monument historique, la tour montre un cadran solaire de 1721 rénové en 1923. Derrière l'édifice, les ondulations dans une pâte témoignent de la présence d'une motte castrale, sur laquelle un seigneur local avait élevé sa demeure au XI^{ème} ou XII^{ème} siècle. Depuis la place de Nielles, le parcours grimpe les 100 mètres de dénivelé qui rejoignent le plateau et le Mont de Drionville. À la sortie de Nielles, la ferme en pierre blanche qui a abrité les serres Bertin écoule ses derniers jours. En bordure de la voie, un vieux chêne abritait une statue de la Vierge. Le **randoil** ² au départ de Nielles-lès-Bléquin permet de compléter le circuit pédestre par un trajet original. Empruntant l'ancienne voie ferrée effective de 1882 à 1955, le randoil emmène les curieux à la découverte des paysages entre Affringues et Nielles.



OFFICE DE TOURISME DE LA RÉGION DE SAINT-OMER

7, place Victor Hugo
62500 Saint-Omer
03.21.98.08.51

contact@tourisme-saintomer.com

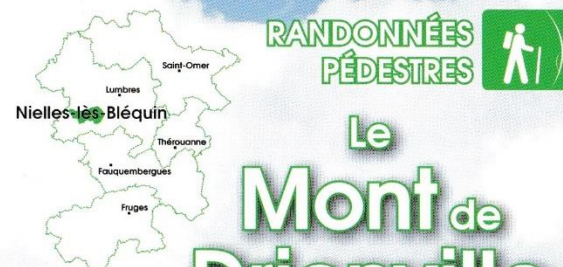
www.tourisme-saintomer.com



application SAINT-OMER TOUR

Vous recherchez un site touristique, un événement, une randonnée, un restaurant ou un hébergement ?

Téléchargez gratuitement
notre guide touristique numérique !



RANDONNÉES
PÉDESTRES




Le Mont de Drionville



Départ
PLACE
NIELLES-LÈS-BLÉQUIN

9,2
KM

DURÉE
2H



Conception : Office de Tourisme de la Région de Saint-Omer / Crédits Photos : Sophie Legue, CHHP, Annapolè Mékerve, CHHP



LE MONT DE DRIONVILLE

DURÉE
2H

9,2
KM

Légende



Restaurant



Patrimoine



Place

Balisage sur circuit



Continuité
d'itinéraire



Changement
de direction



Mauvaise
direction



Changement
de direction

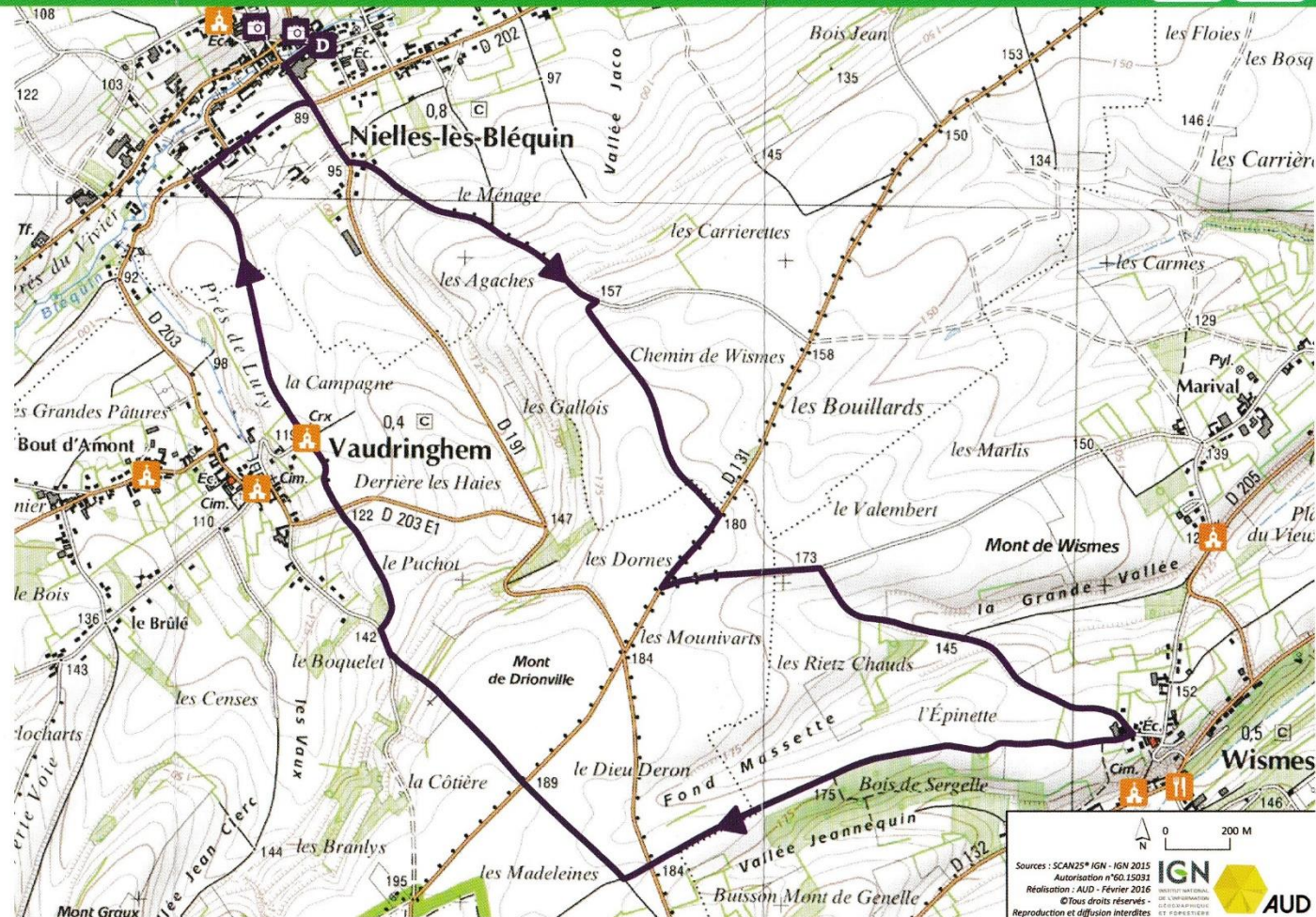
PR ® Promenade et Randonnée

Comité Départemental de la Randonnée Pédestre du Pas-de-Calais

Maison des Sports du Pas-de-Calais :
9 rue Jean Bart - 62143 ANGRES
Tél. 03 21 72 67 33 / mail : cdrrp@sport62.fr
<http://pas-de-calais.fr/randonnee>

Code du randonneur

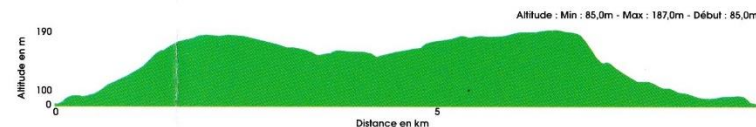
1. Restez sur les chemins et sentiers balisés.
2. Gardez vos chiens en laisse.
3. Respectez cultures et animaux, outils de travail des agriculteurs.
4. Soyez courtois avec les randonneurs et autres usagers de la nature.
5. Ne jetez rien, emportez vos déchets.
6. Ne faites pas de feu en forêt.
7. Observez la faune et le flore sans les toucher.
8. Soyez silencieux et discret.
9. Respectez les équipements d'accueil et de signalisation.
10. Signalez au plus tôt toute difficulté majeure rencontrée sur le parcours (obstacle, défaut de balisage, etc).



Sources : SCAN25® IGN - IGN 2015
 Autorisation n°92.15323
 Réalisation : AUD - Février 2016
 © Tous droits réservés
 Reproduction et diffusion interdites

IGN
 INSTITUT NATIONAL
 DE L'INFORMATION
 GÉOGRAPHIQUE
 ET FORESTIÈRE

AUD



Coordonnées GPS du point de départ :

Latitude : 50°40'27.0"

Longitude : 002°01'57.2"