


POINTS D'INTÉRÊTS



La rue principale d'Affringues longe l'église Saint-Léger.¹ La famille de France de Hélican finança sa construction en 1881, remplaçant une église médiévale restaurée en 1771. Peu après, une maison en craie dont les baies sont encadrées de brique aurait été bâtie avec les pierres d'un vieux moulin à vent détruit au XIX^{ème}. Face à la pisciculture implantée sur le Bléquin, une réplique de la grotte de Lourdes² reste emblématique du village. Elle a succédé en 1903 à une chapelle détruite par un incendie. Le chemin monte ensuite vers un hameau de Wismes possédant son propre lieu de culte : l'église Saint-Pierre. Elle fait partie des rares édifices culturels tardifs : sa nef et son chœur ont été élevés au XVII^{ème} siècle. Après avoir traversé Larre, le sentier surplombe le Grand Camp de Coeurlu. Un château y était établi, qui a disparu à la Révolution. Il était composé d'une maison à trois niveaux flanquée d'une tour plus élevée, d'après le dessin figurant dans un terrier (ancêtre du cadastre) conservé du XVIII^{ème} siècle.



OFFICE DE TOURISME DE LA RÉGION DE SAINT-OMER

7, place Victor Hugo

62500 Saint-Omer

03.21.98.08.51

contact@tourisme-saintomer.com

www.tourisme-saintomer.com



application
SAINT-OMER TOUR

Vous recherchez un site touristique, un événement,
une randonnée, un restaurant ou un hébergement ?

Téléchargez gratuitement
notre guide touristique numérique !

Région
Nord Pas de Calais - Picardie



RANDONNÉES
PÉDESTRES



Les

**Grands Camps
de Coeurlu**

Départ

PLACE
AFFRINGUES

4,9
KM

DURÉE
1H40





LES GRANDS CAMPS DE COEURLU

DURÉE
1H40

4,9
KM

Légende



Restaurant



Patrimoine



Place

Balisage sur circuit



Continuité d'itinéraire



Changement de direction



Mauvaise direction



Changement de direction

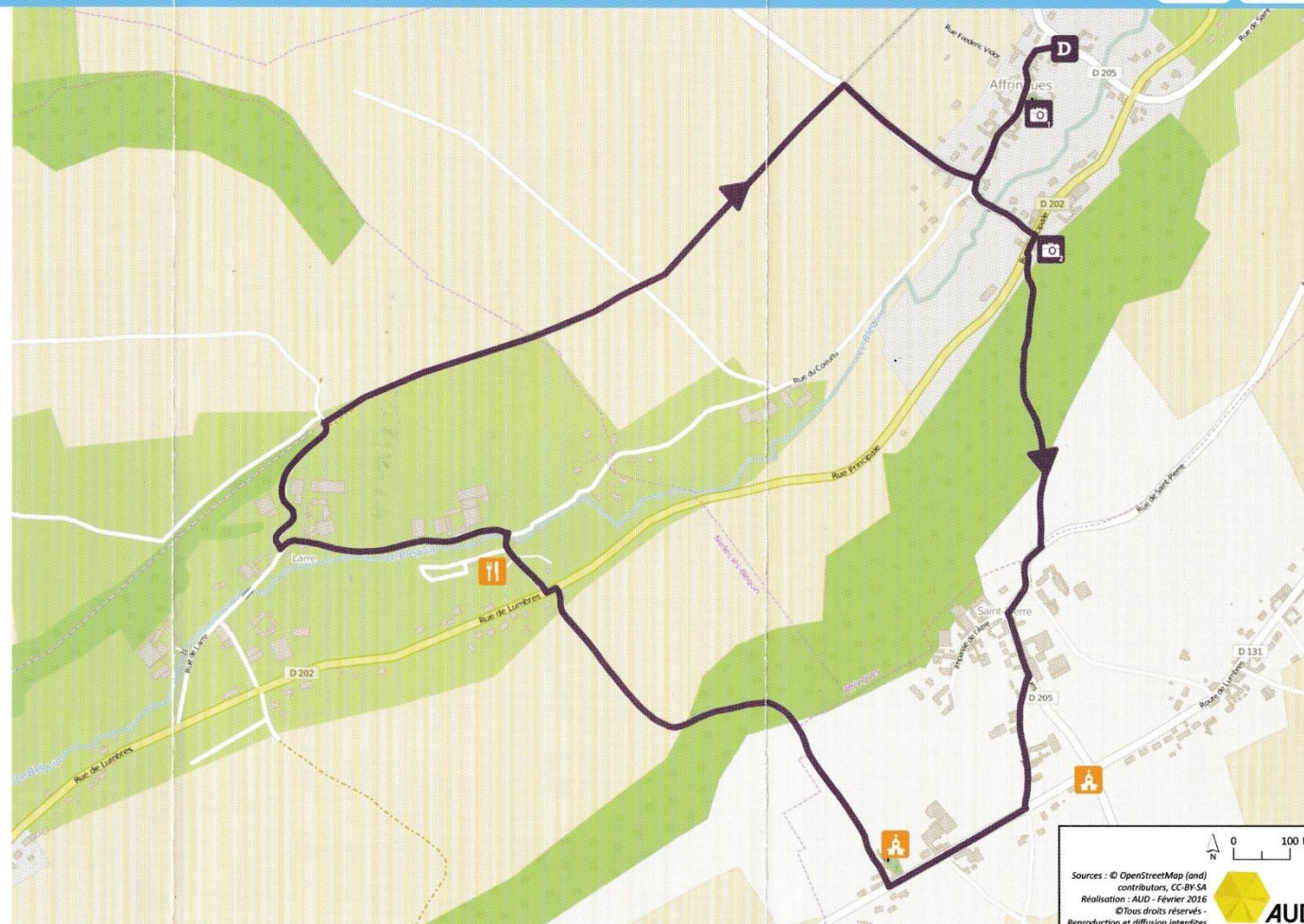
PR @ Promenade et Randonnée

Comité Départemental de la Randonnée Pédestre du Pas-de-Calais


Maison des Sports du Pas-de-Calais :
9 rue Jean Bart - 62143 ANGRES
Tél. 03 21 72 67 33 / mail : cdpr@sport62.fr
<http://pas-de-calais.frandonnee.fr>

Code du randonneur

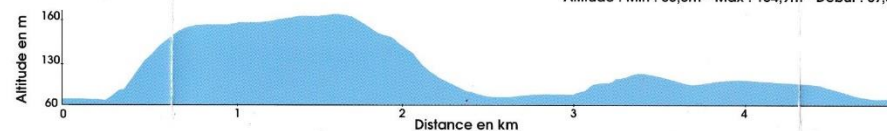
1. Restez sur les chemins et sentiers balisés.
2. Gardez vos chiens en laisse.
3. Respectez cultures et animaux, outils de travail des agriculteurs.
4. Soyez courtois avec les randonneurs et autres usagers de la nature.
5. Ne jetez rien, emportez vos déchets.
6. Ne faites pas de feu en forêt.
7. Observez la faune et le flore sans les toucher.
8. Soyez silencieux et discret.
9. Respectez les équipements d'accueil et de signalisation.
10. Signalez au plus tôt toute difficulté majeure rencontrée sur le parcours (obstacle, défaut de balisage, etc).



Sources : © OpenStreetMap (and) contributors, CC-BY-SA
Réalisation : AUD - Février 2016
© Tous droits réservés -
Reproduction et diffusion interdites



Altitude : Min : 65,6m - Max : 154,9m - Début : 67,8m



Coordonnées GPS du point de départ :

Latitude : 50°41'25,6"

Longitude : 002°04'31,6"