

POINTS D'INTÉRÊTS

Aux pieds de la Montagne de Lumbres, il existait déjà une carrière à la fin du XVIII^{ème} siècle, qui connut son essor avec la première révolution industrielle, puis avec l'arrivée du chemin de fer dans les années 1880. **La gare de Lumbres** ¹ qui accueille depuis 1997 l'Office de Tourisme, était une station importante à la croisée des lignes d'Anvin à Calais et de Saint-Omer à Boulogne, et servait de dépôt aux véhicules ferroviaires. Le bâtiment des voyageurs, érigé en brique, a conservé la petite « salle des pas perdus » réservée à l'attente du petit train. C'est aujourd'hui le départ du petit train touristique de l'Aa, qui relie Lumbres à Arques au rythme de la locomotive à vapeur, le temps de revivre l'épopée ferroviaire du XIX^{ème} siècle. A Wismes, à proximité de l'église Saint-André classée monument historique, une chapelle marque l'emplacement d'une source appelée **la fontaine Saint-Maxime**. ² La légende raconte que le saint arrêté à Wismes, ayant rencontré une jeune fille assoiffée, aurait frappé le sol de son bâton de pèlerin trois fois pour faire jaillir l'eau.



OFFICE DE TOURISME DE LA RÉGION DE SAINT-OMER

7, place Victor Hugo
62500 Saint-Omer
03.21.98.08.51

contact@tourisme-saintomer.com

www.tourisme-saintomer.com




application SAINT-OMER TOUR


Vous recherchez un site touristique, un événement,
une randonnée, un restaurant ou un hébergement ?

Téléchargez gratuitement
notre guide touristique numérique !


Région
Nord Pas de Calais - Picardie



RANDONNÉES VTT 



Les Agaches





Départs

OFFICE DE TOURISME - LUMBRES
PLACE - AFFRINGUES

N°24

41,2
KM


ROUGE



Conception : Office de Tourisme de la Région de Saint-Omer / Crédits Photos : Sophie Legier, Chier, Philippe Lucelle, Barbara en Automnes - EDITION - 03.21.98.08.51



LES AGACHES

N°24

41,2 KM



Légende

- Restaurant
- Hébergement
- Terroir
- Office de Tourisme à Lumbres
- Place d'Affringues
- Equipement touristique
- Patrimoine
- Pêche

Balisage sur circuit

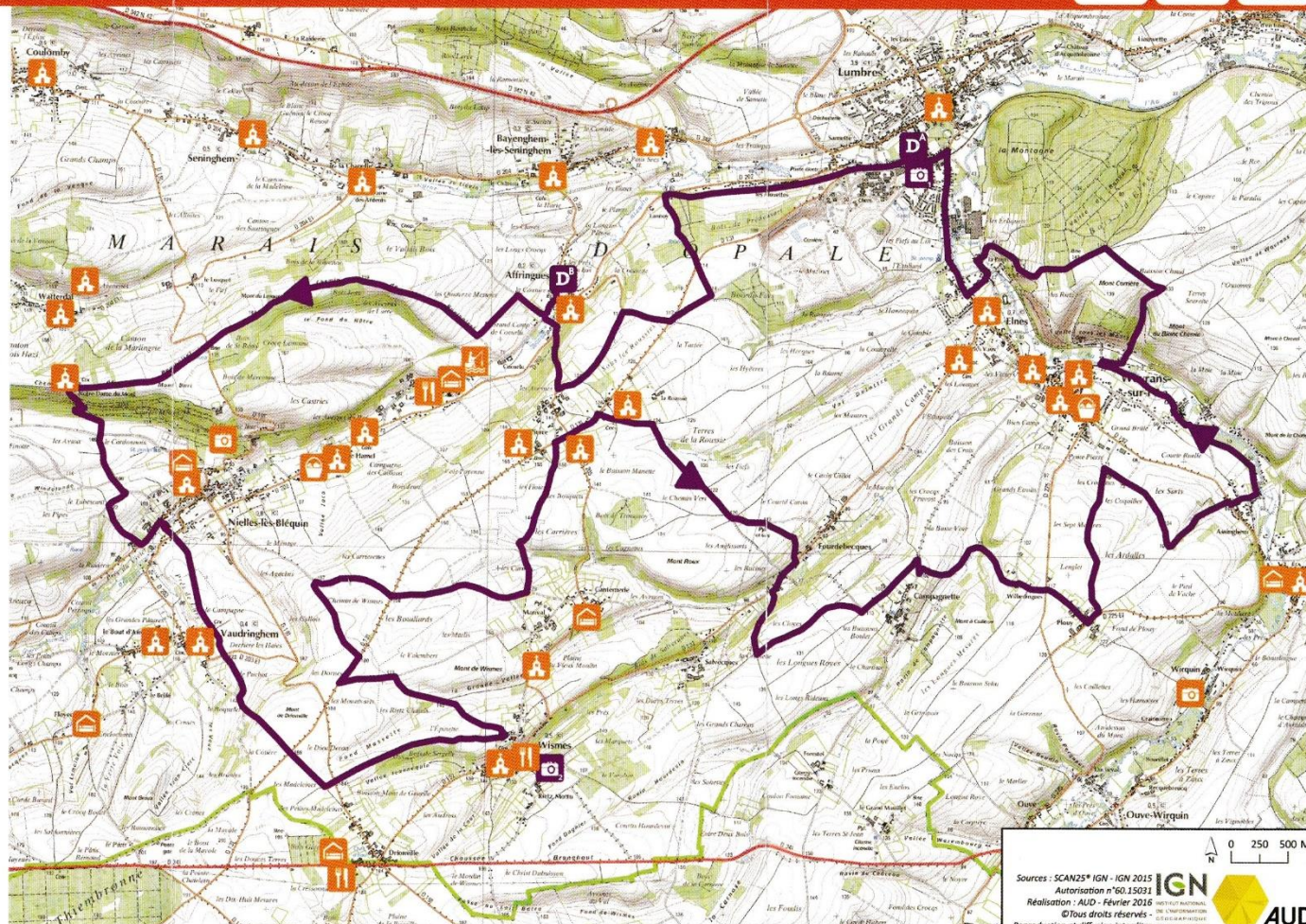
La balise

Circuit passant dans un parc naturel régional. Dans cet espace protégé, le VTTiste est particulièrement attentif et respectueux du milieu qui l'entoure.


La couleur du numéro sur la balise

Elle indique la difficulté du parcours

- VERT** : Circuit très facile
- BLEU** : Circuit facile
- ROUGE** : Circuit difficile
- NOIR** : Circuit très difficile



Sources : SCAN25* IGN - IGN 2015
 Autorisation n° 60 15031
 Réalisation : AUD - Février 2015
 ©Tous droits réservés - Reproduction et diffusion interdites



Coordonnées GPS du point de départ de Lumbres :
 Latitude : 50°42'03.6"
 Longitude : 002°07'11.6"

Coordonnées GPS du point de départ d'Affringues :
 Latitude : 50°41'25.6"
 Longitude : 002°04'31.6"