

# POINTS D'INTÉRÊTS



Implantée aux abords de l'Aa, **l'église Saint-Martin d'Esquerdes**<sup>1</sup> ne ressemble à aucune autre. Son clocher central percé de baies romanes du XII<sup>ème</sup> siècle sépare le sanctuaire de la nef. Celle-ci possède un plafond de bois, dont les blochets sculptés de têtes grimaçantes jaugent les fidèles. Le mur du chœur garde au sud les traces d'une ancienne chapelle seigneuriale : une arcade et une porte y ont été murées mais à l'intérieur, dans l'épaisseur du mur, prend place un tombeau du XIV<sup>ème</sup> siècle sur lequel est placé le gisant d'une énigmatique « dame d'Esquerdes ».



Le circuit entraîne les vététistes à parcourir les monts et vallées de l'Aa. Le fleuve a alimenté de nombreux moulins à Remilly-Wirquin, Ouve-Wirquin et Wavrans-sur-l'Aa. **Les moulins**<sup>2</sup> à farine du début du XIX<sup>ème</sup> siècle ont profité de la révolution industrielle et opéré une mutation vers la papeterie. Pas moins de six moulins à papier ont fonctionné sur ces trois villages. Au début du XX<sup>ème</sup> siècle, un moulin à Ouve a été transformé en scierie hydraulique.



OFFICE DE TOURISME DE LA RÉGION DE SAINT-OMER  
7, place Victor Hugo  
62500 Saint-Omer  
03.21.98.08.51  
contact@tourisme-saintomer.com

[www.tourisme-saintomer.com](http://www.tourisme-saintomer.com)



## application SAINT-OMER TOUR

Vous recherchez un site touristique, un événement, une randonnée, un restaurant ou un hébergement ?

Téléchargez gratuitement  
notre guide touristique numérique !

Région Nord Pas de Calais - Picardie



Conception : Office de Tourisme de la Région de Saint-Omer / Crédits Photos : Sophie Léger, CHPP

RANDONNÉES  
VTT



# Les Hamoises



Départ  
PLACE DE LA MAIRIE  
ESQUERDES

N°23

24,1  
KM



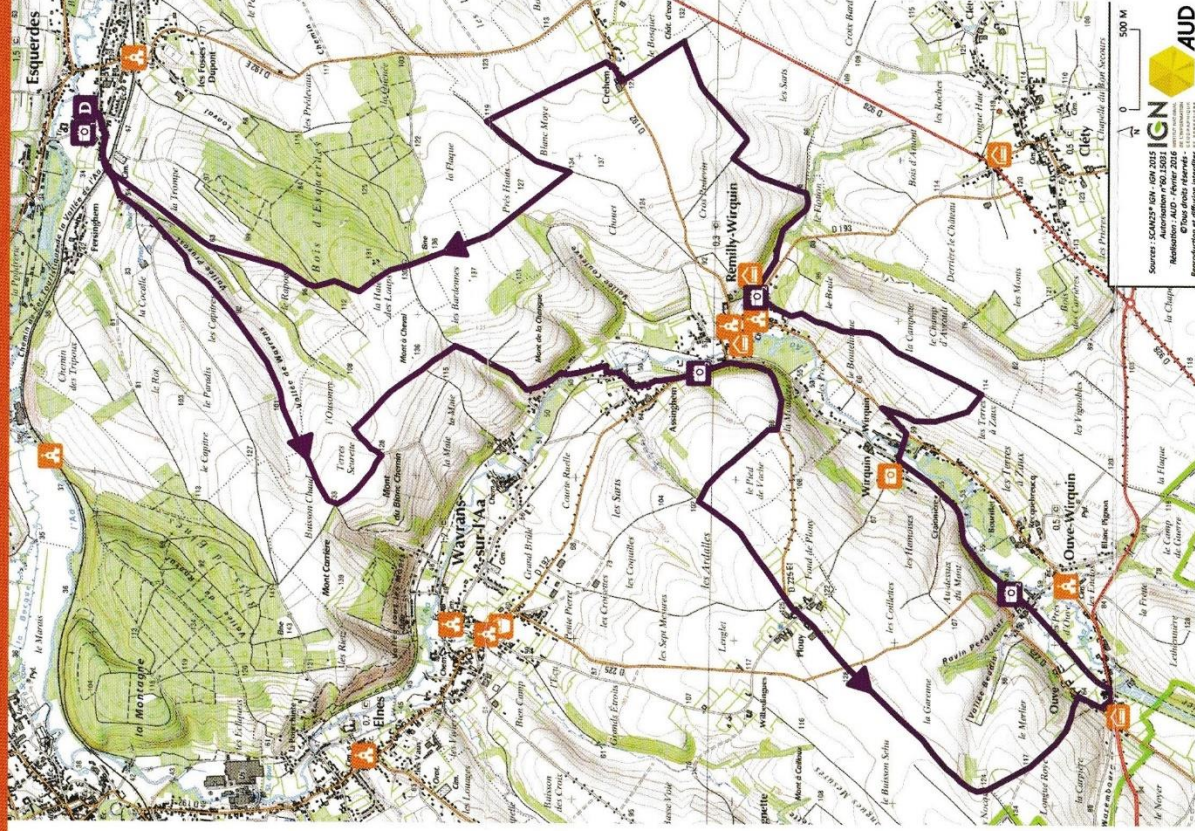


# LES HAMOISES



24,1  
KM

N°23



## Légende



Equipement  
Touristique



Hébergement



Place de la Mairie



Patrimoine



Territoir

## Balisage sur circuit



Le balise

Circuit passant dans un parc naturel régional  
Dans cet espace protégé, le VTTiste est particulièrement  
attentif et respectueux du milieu qui l'entoure.

Le couleur du numéro sur la balise


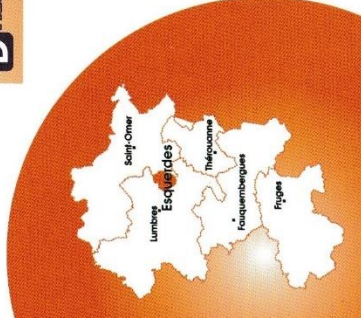
Elle indique la difficulté du parcours

VERT : Circuit très facile

BLEU : Circuit facile

ROUGE : Circuit difficile

NOIR : Circuit très difficile



Coordonnées GPS  
du point de départ :  
Latitude : 50°42'26.657"  
Longitude : 002°10'54.132"