


# POINTS D'INTÉRÊTS



La traversée de Lumbres offre un panorama des constructions élevées du XIX<sup>ème</sup> au XX<sup>ème</sup> siècle : les longères en briques côtoient des villas atypiques, des maisons bourgeoises, mais aussi des cités ouvrières, du temps des cheminots aux années Bernard Chochoy.

**L'église Saint-Sulpice**<sup>1</sup> élevée en pierre dans le style néogothique fut achevée en 1863. Entièrement restaurée au début du XX<sup>ème</sup> siècle, elle a été rouverte au culte en 2013. Sa place en cœur de bourg ne doit pas faire oublier qu'elle a remplacé une église de l'époque romane, et qui occupait depuis le XII<sup>ème</sup> siècle le site de l'actuel square Aimable Valin. Dans la rue Russel, une curieuse chapelle a été aménagée dans le pignon d'une dépendance. Dédiée à **Notre-Dame du Bon Secours**,<sup>2</sup> elle a été invoquée pour protéger la ville durant la Seconde Guerre mondiale. Une plaque indique que la Vierge a veillé sur la cité, particulièrement le 8 août 1944, date d'un crash d'avion de l'escadrille Tunisie. Le circuit par le Val de Lumbres et le golf offrent un autre aperçu sur la ville.



OFFICE DE TOURISME DE LA RÉGION DE SAINT-OMER

7, place Victor Hugo

62500 Saint-Omer

03.21.98.08.51

contact@tourisme-saintomer.com

[www.tourisme-saintomer.com](http://www.tourisme-saintomer.com)



application  
**SAINT-OMER TOUR**

Vous recherchez un site touristique, un événement, une randonnée, un restaurant ou un hébergement ?

Téléchargez gratuitement  
notre guide touristique numérique !

Région Nord-Pas de Calais - Picardie



Conception : Office de Tourisme de la Région de Saint-Omer / Crédits Photos : Sophie Léger, Christophe Morin, Marie de Lamballe

RANDONNÉES  
VT



Le Val  
(parcours famille)

Départ  
**OFFICE DE TOURISME**  
LUMBRES

N°20 11,2 KM VERT







# LE VAL (PARCOURS FAMILLE)

N°20

11,2  
KM



## Légende



Restaurant



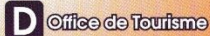
Équipement  
touristique



Hébergement



Patrimoine



Office de Tourisme

## Balisage sur circuit

### La balise



Circuit passant dans un parc naturel régional.  
Dans cet espace protégé, le VTTiste est particulièrement  
attentif et respectueux du milieu qui l'entoure.

### La couleur du numéro sur la balise

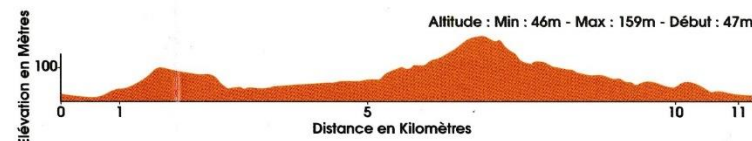
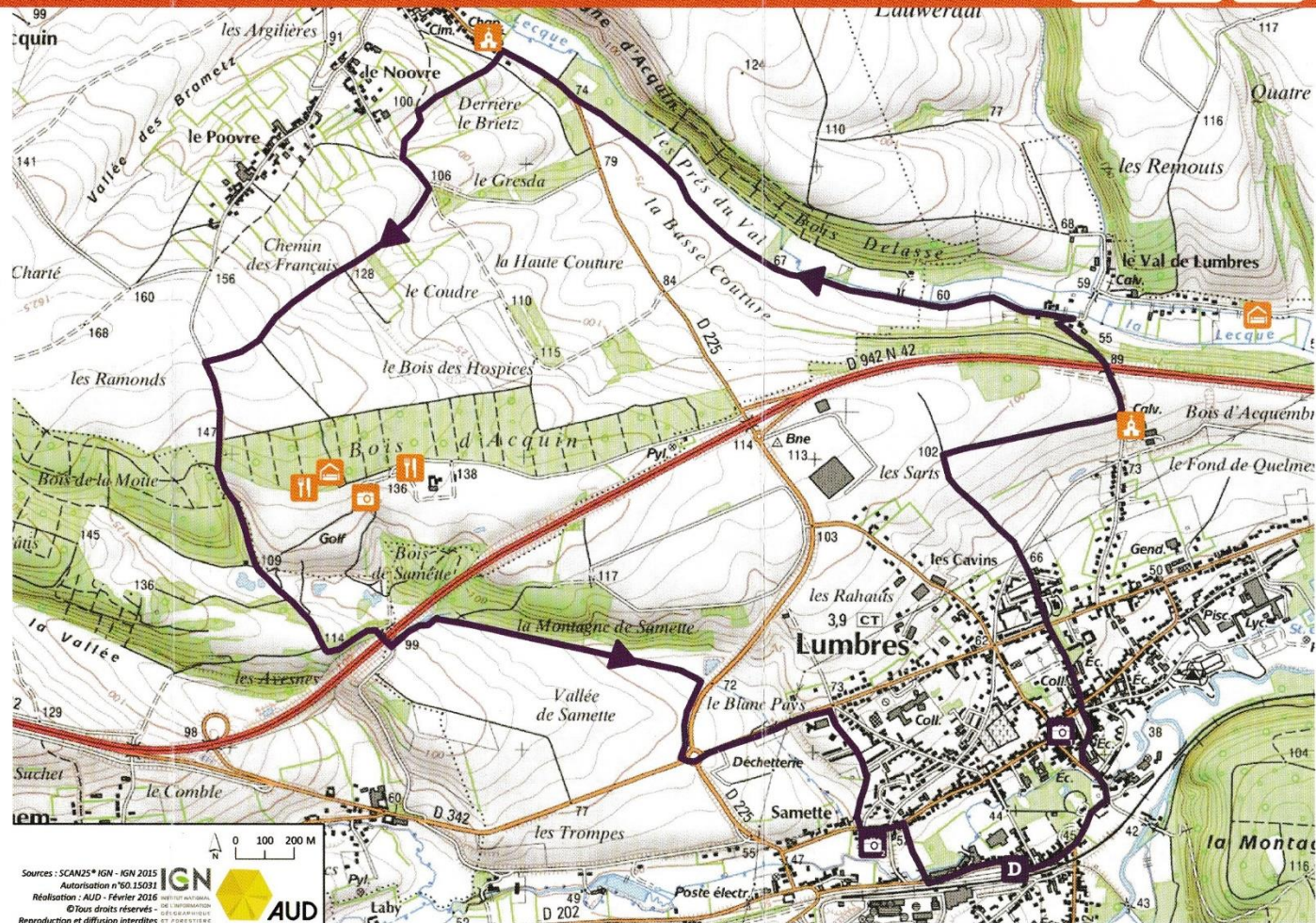
Elle indique la difficulté du parcours

**VERT** : Circuit très facile

**BLEU** : Circuit facile

**ROUGE** : Circuit difficile

**NOIR** : Circuit très difficile



Coordonnées GPS du point de départ :

Latitude : 50°42'03.6"

Longitude : 002°07'11.6"