

POINTS D'INTÉRÊTS



Le centre d'Acquin est marqué par cette immense muraille de pierre assise sur un solin de silex, qui dresse sa tour face à l'église.

Le **fort d'Acquin**¹ fut élevé au XV^{ème} siècle. Les habitants avaient réclamé aux moines de l'abbaye Saint-Bertin de Saint-Omer, la construction d'un édifice où se réfugier avec leur bétail, pour se protéger des incursions anglaises durant la Guerre de Cent Ans. Les religieux firent bâtir un fort à l'emplacement d'une ferme de l'abbaye. Mais il semblerait que le refuge, terminé en 1415, n'ait finalement jamais servi. Westbécourt, hameau d'Acquin, possède sa propre église dédiée à saint Eloi. Elle a conservé de ses origines un portail roman du XII^{ème} siècle, qui perçait sa face sud. Le chemin revient sur Acquin par **deux lieux dits**² apparus au V^{ème} siècle, époque des invasions germaniques : le Noovre et le Poovre, désignent la ferme du nord (no hove) et la ferme d'en haut (op hove). Au sud du Poovre s'étend le golf d'Acquin.



OFFICE DE TOURISME DE LA RÉGION DE SAINT-OMER
7, place Victor Hugo
62500 Saint-Omer
03.21.98.08.51
contact@tourisme-saintomer.com

www.tourisme-saintomer.com




application SAINT-OMER TOUR


Vous recherchez un site touristique, un événement, une randonnée, un restaurant ou un hébergement ?

Téléchargez gratuitement
notre guide touristique numérique !




Conception : Office de Tourisme de la Région de Saint-Omer / Crédits Photos : Sophie Léger, Châp

RANDONNÉES PÉDESTRES 




Le
Val d'Acquin



Départ
PLACE ACQUIN-WESTBÉCOURT

**9,4
KM**

**DURÉE
2H30**





LE VAL D'ACQUIN

DURÉE
2H30

9,4
KM

Légende



Hébergement



Patrimoine



Place

Balissage sur circuit



Continuité
d'itinéraire



Changement
de direction



Mauvaise
direction



Changement
de direction

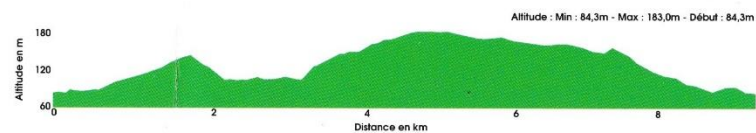
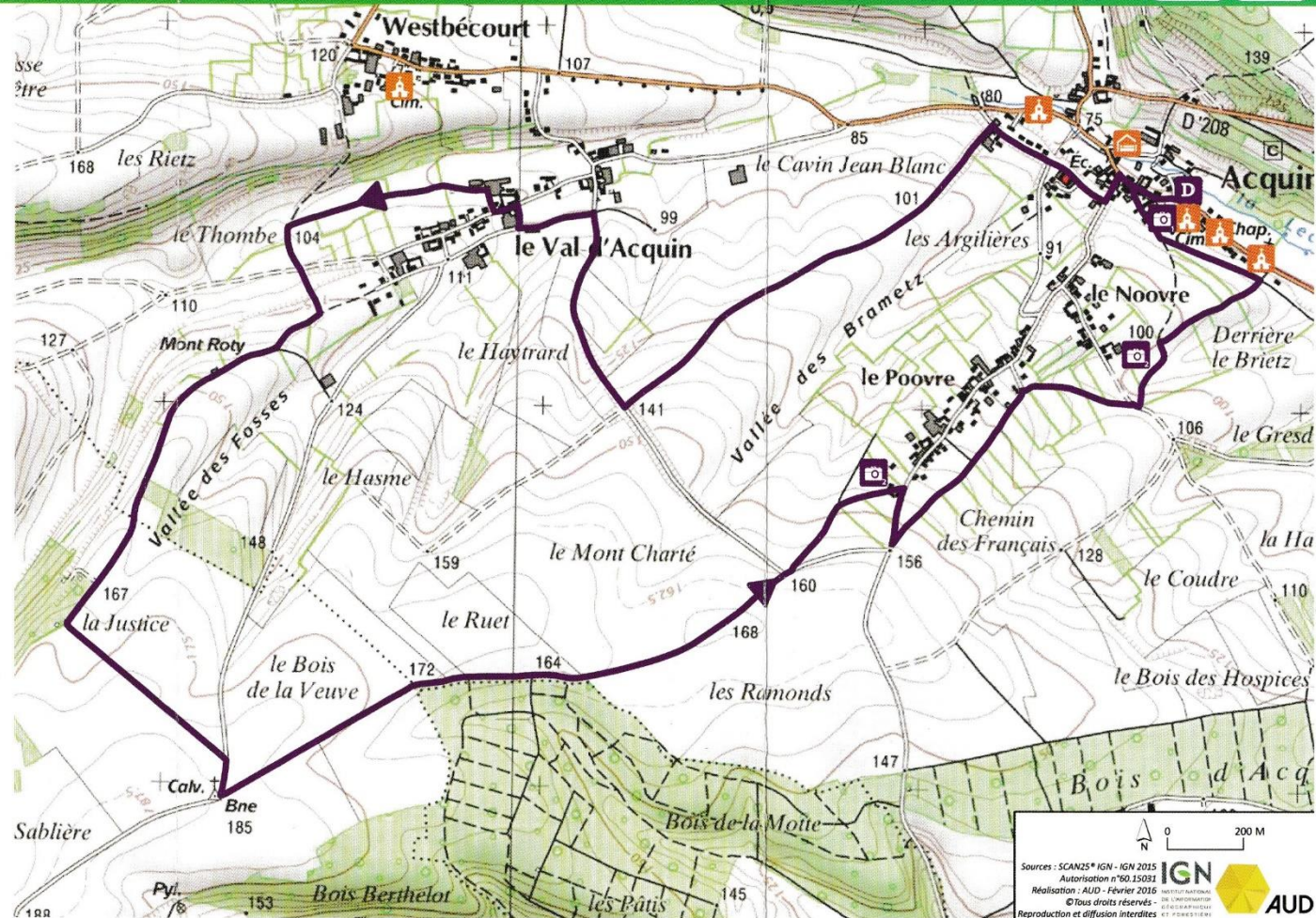
PR © Promenade et Randonnée

Comité Départemental de la Randonnée Pédestre du Pas-de-Calais

Maison des Sports du Pas-de-Calais :
9 rue Jean Bart - 62143 ANGRES
Tél. 03 21 72 67 33 / mail : cdrip@sport62.fr
<http://pas-de-calais.ffrandonnee.fr>

Code du randonneur

1. Restez sur les chemins et sentiers balisés.
2. Gardez vos chiens en laisse.
3. Respectez cultures et animaux, outils de travail des agriculteurs.
4. Soyez courtois avec les randonneurs et autres usagers de la nature.
5. Ne jetez rien, emportez vos déchets.
6. Ne faites pas de feu en forêt.
7. Observez la faune et le flore sans les toucher.
8. Soyez silencieux et discret.
9. Respectez les équipements d'accueil et de signalisation.
10. Signalez au plus tôt toute difficulté majeure rencontrée sur le parcours (obstacle, défaut de balisage, etc).



Coordonnées GPS du point de départ :

Latitude : 50°43'38.9"

Longitude : 002°05'27.3"