

POINTS D'INTÉRÊTS

Sur les hauteurs de Wismes, les moutons se partagent l'ensemble des pâtures, tandis que les coteaux sont plantés de pommiers. Leurs fleurs blanches couvrent le paysage d'une délicate dentelle au printemps. Plus de 250 variétés régionales de pommiers et autres fruitiers ont été collectées depuis les années 1960, et préservées dans un verger conservatoire¹ unique. Une fête bisannuelle de la pomme vise à faire connaître ce patrimoine méconnu, et la grande renommée de l'événement laisse présager une transmission durable de ces espèces anciennes redécouvertes. Sur les bois environnants, se détache la flèche artésienne à crochets de l'église Saint-André de Wismes.² Elle couvre un clocher octogonal, bâti au XIX^{ème} sur une nef d'origine romane du XII^{ème}. Deux chapelles, puis un collatéral ont été ajoutés à l'église initiale entre le XV^{ème} et le XVII^{ème} siècle. Son chœur magnifiquement sculpté d'animaux fantastiques lui a valu d'être classée aux Monuments historiques en 1932.



OFFICE DE TOURISME DE LA RÉGION DE SAINT-OMER

7, place Victor Hugo

62500 Saint-Omer

03.21.98.08.51

contact@tourisme-saintomer.com

www.tourisme-saintomer.com




application SAINT-OMER TOUR


Vous recherchez un site touristique, un événement, une randonnée, un restaurant ou un hébergement ?

Téléchargez gratuitement
notre guide touristique numérique !


Région Nord Pas de Calais - Picardie



RANDONNÉES
VTT 



La Roussie




Départs


OFFICE DE TOURISME - LUMBRES
PLACE - AFFRINGUES
PLACE DE LA MAIRIE - ESQUERDES

N°26

52,4
KM



Conception: Office de Tourisme de la Région de Saint-Omer / Cédric Phocas - Sophie Legay, CHHP, CCHP





LA ROUSSIE

N°26

52,4
KM



Légende

- Restaurant
- Equipement touristique
- Terroir
- Patrimoine
- Hébergement
- Pêche
- Office de Tourisme à Lumbres
- Place d'Affringues
- Place de la Mairie à Esquerdes

Balisage sur circuit

La balise

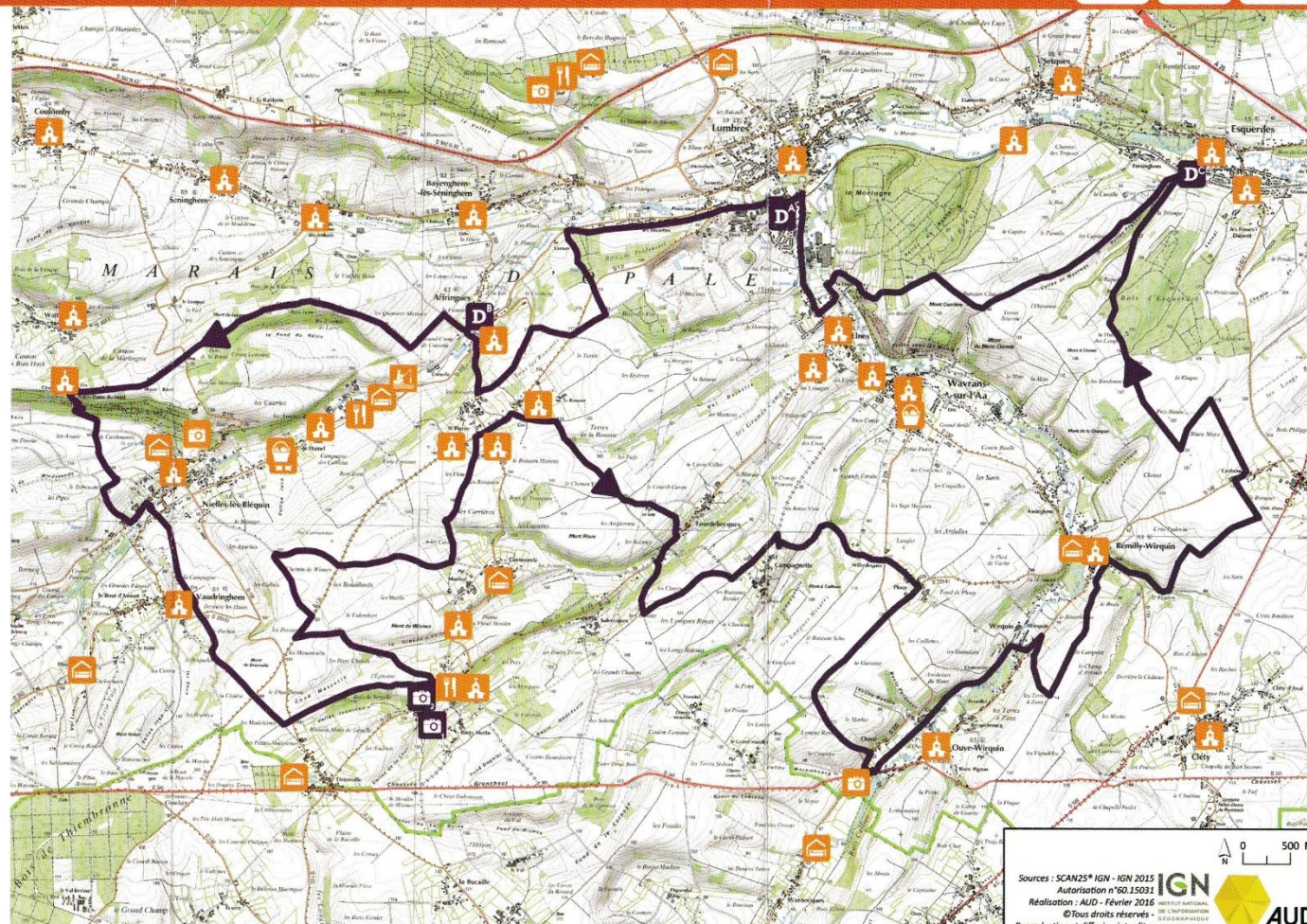


Circuit passant dans un parc naturel régional. Dans cet espace protégé, le VTTiste est particulièrement attentif et respectueux du milieu qui l'entoure.


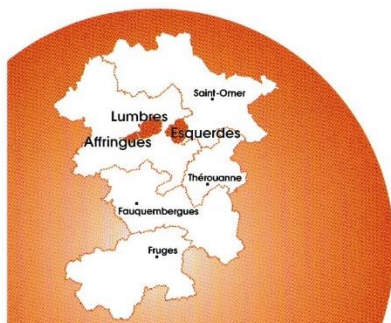
La couleur du numéro sur la balise

Elle indique la difficulté du parcours

- VERT** : Circuit très facile
- BLEU** : Circuit facile
- ROUGE** : Circuit difficile
- NOIR** : Circuit très difficile



Sources : SCAN25® IGN - IGN 2015
 Autorisation n° 60.15031
 Réalisation : AUD - Février 2016
 © Tous droits réservés
 Reproduction et diffusion interdites



Coordonnées GPS du point de départ de Lumbres :
 Latitude : 50°42'03.6" / Longitude : 002°07'11.6"

Coordonnées GPS du point de départ d'Affringues :
 Latitude : 50°41'25.6" / Longitude : 002°04'31.6"

Coordonnées GPS du point de départ d'Esquerdes :
 Latitude : 50°42'26.657" / Longitude : 002°10'54.132"