


POINTS D'INTÉRÊTS



La gare de Lumbres,¹ siège de l'Office de Tourisme depuis 1998, constitue le point de départ idéal pour une promenade lumbroise. L'arrivée du chemin de fer à partir de 1882 a favorisé le développement de la cimenterie voisine, une épopée à découvrir en prenant le chemin de fer touristique qui relie Lumbres et Arques. Derrière la gare se distinguent les villas du début du XX^{ème} siècle. Des générations de meuniers ont exploité les eaux du Bléquin et de l'Aa qui traversent Lumbres, s'installant à Mombreux, à La Montagne, et dans le bourg. Le moulin Fatoux dresse sa haute silhouette de brique en plein cœur de la ville, abritant aujourd'hui les services municipaux dans un cadre arboré. Un peu plus loin, la rue du docteur Broncquart débouche sur l'Église Saint-Sulpice.²



Bâtie selon les plans de l'architecte diocésain Alexandre Grigny, entre 1854 et 1863, elle a été entièrement restaurée au début du XXI^{ème} siècle. L'édifice néogothique avait succédé à la vieille église romane qui occupait depuis le XI^{ème} siècle l'actuel square Aimable Valin.



OFFICE DE TOURISME DE LA RÉGION DE SAINT-OMER

7, place Victor Hugo

62500 Saint-Omer

03.21.98.08.51

contact@tourisme-saintomer.com

www.tourisme-saintomer.com



application
SAINT-OMER TOUR

Vous recherchez un site touristique, un événement, une randonnée, un restaurant ou un hébergement ?

Téléchargez gratuitement
notre guide touristique numérique !



Conception : Office de Tourisme de la Région de Saint-Omer / Crédits Photos : Sophie Légar, CHIP

RANDONNÉES
PÉDESTRES



Balade
dans Lumbres

Départ
OFFICE DE TOURISME
LUMBRES

2,3
KM

DURÉE
45 MIN





BALADE DANS LUMBRES

DURÉE
45 MIN

2,3
KM

Légende



Patrimoine



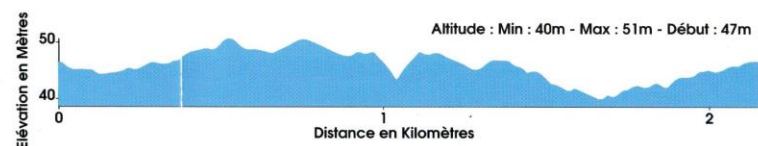
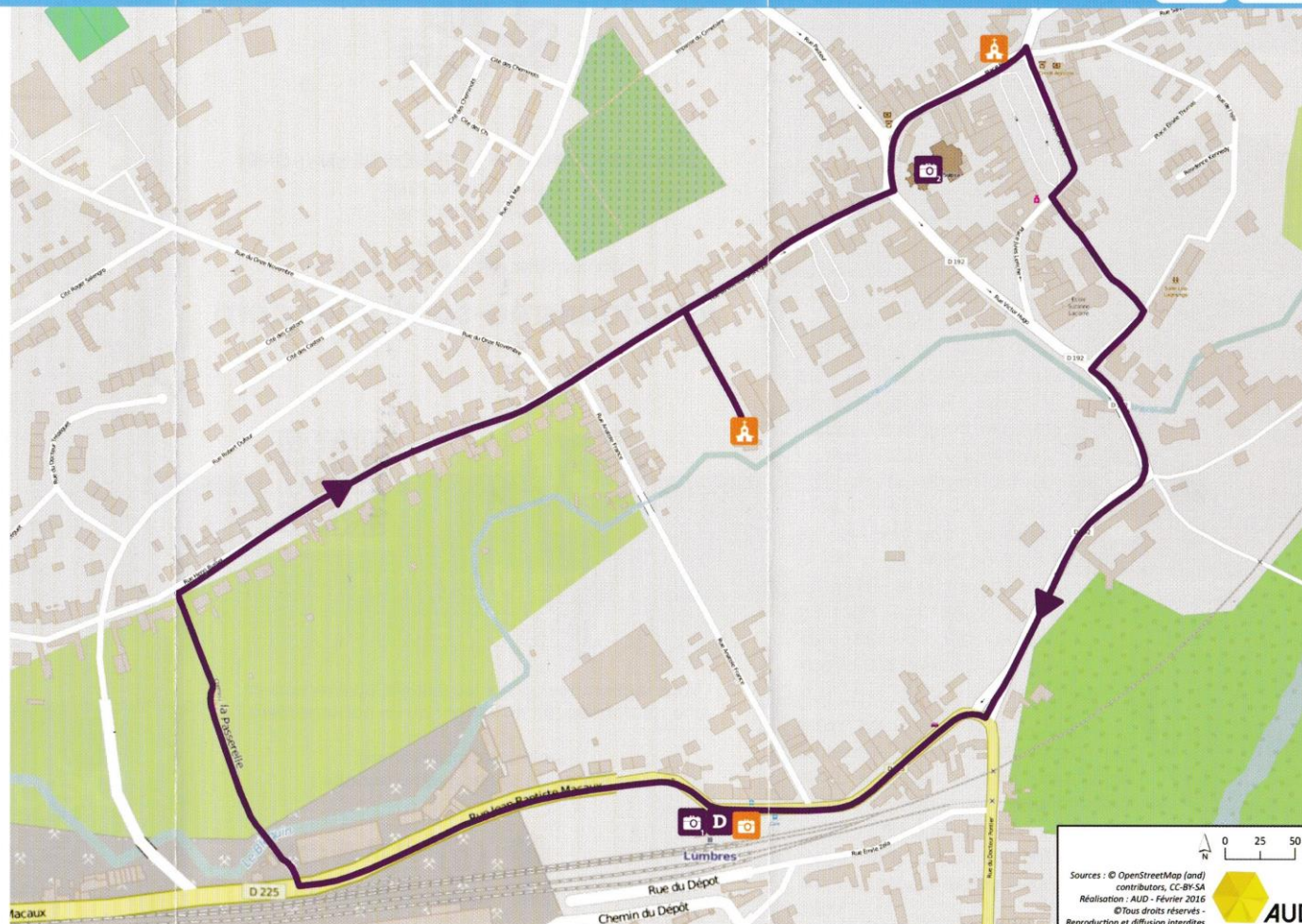
Équipement touristique



Office de tourisme

Code du randonneur

1. Restez sur les chemins et sentiers balisés.
2. Gardez vos chiens en laisse.
3. Respectez cultures et animaux, outils de travail des agriculteurs.
4. Soyez courtois avec les randonneurs et autres usagers de la nature.
5. Ne jetez rien, emportez vos déchets.
6. Ne faites pas de feu en forêt.
7. Observez la faune et le flore sans les toucher.
8. Soyez silencieux et discret.
9. Respectez les équipements d'accueil et de signalisation.
10. Signalez au plus tôt toute difficulté majeure rencontrée sur le parcours (obstacle, défaut de balisage, etc).



Coordonnées GPS du point de départ :
 Latitude : 50°42'03.6"
 Longitude : 002°07'11.6"